Anlage 2: Zentrale Versorgungsbereiche der Seestadt Bremerhaven

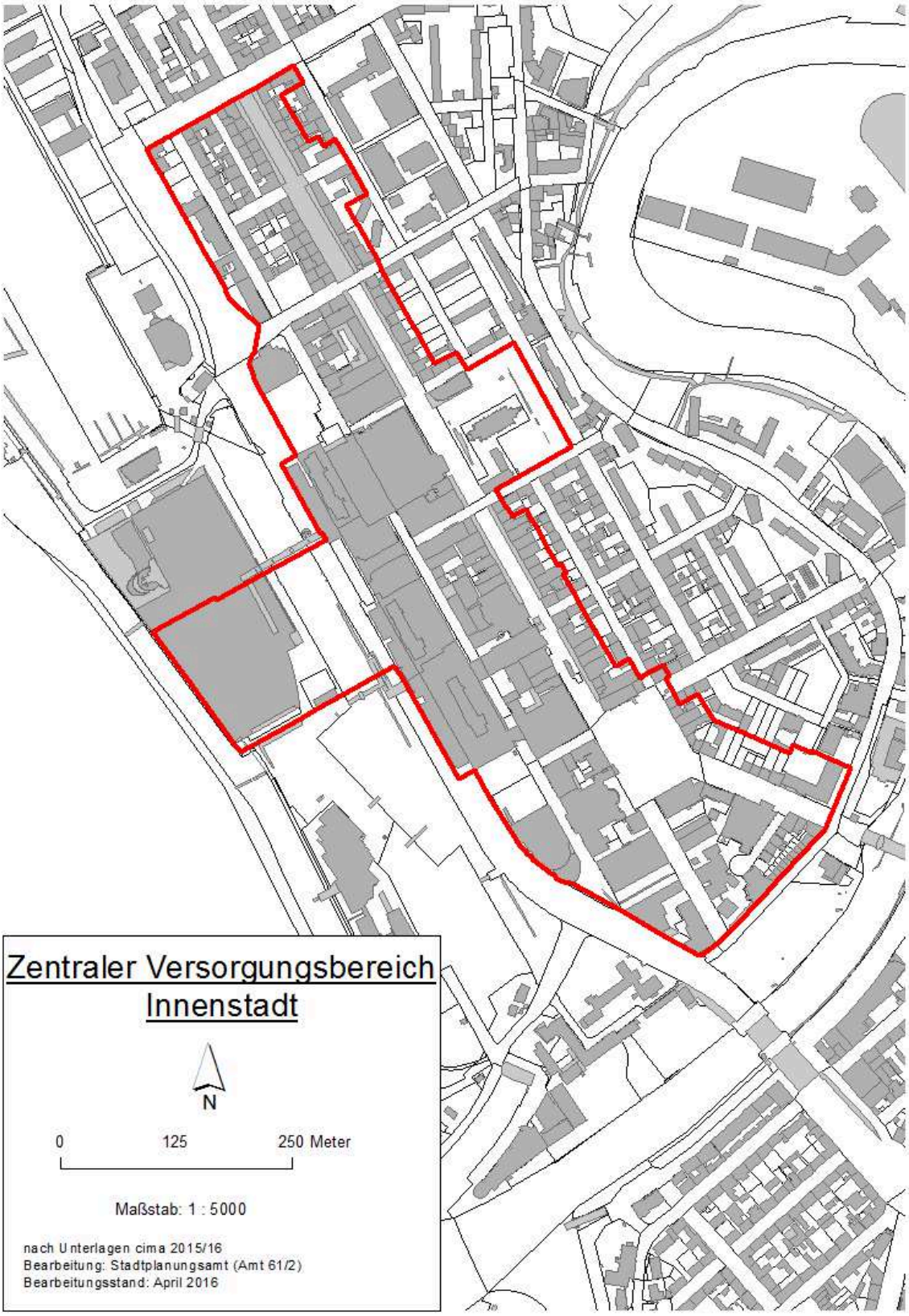

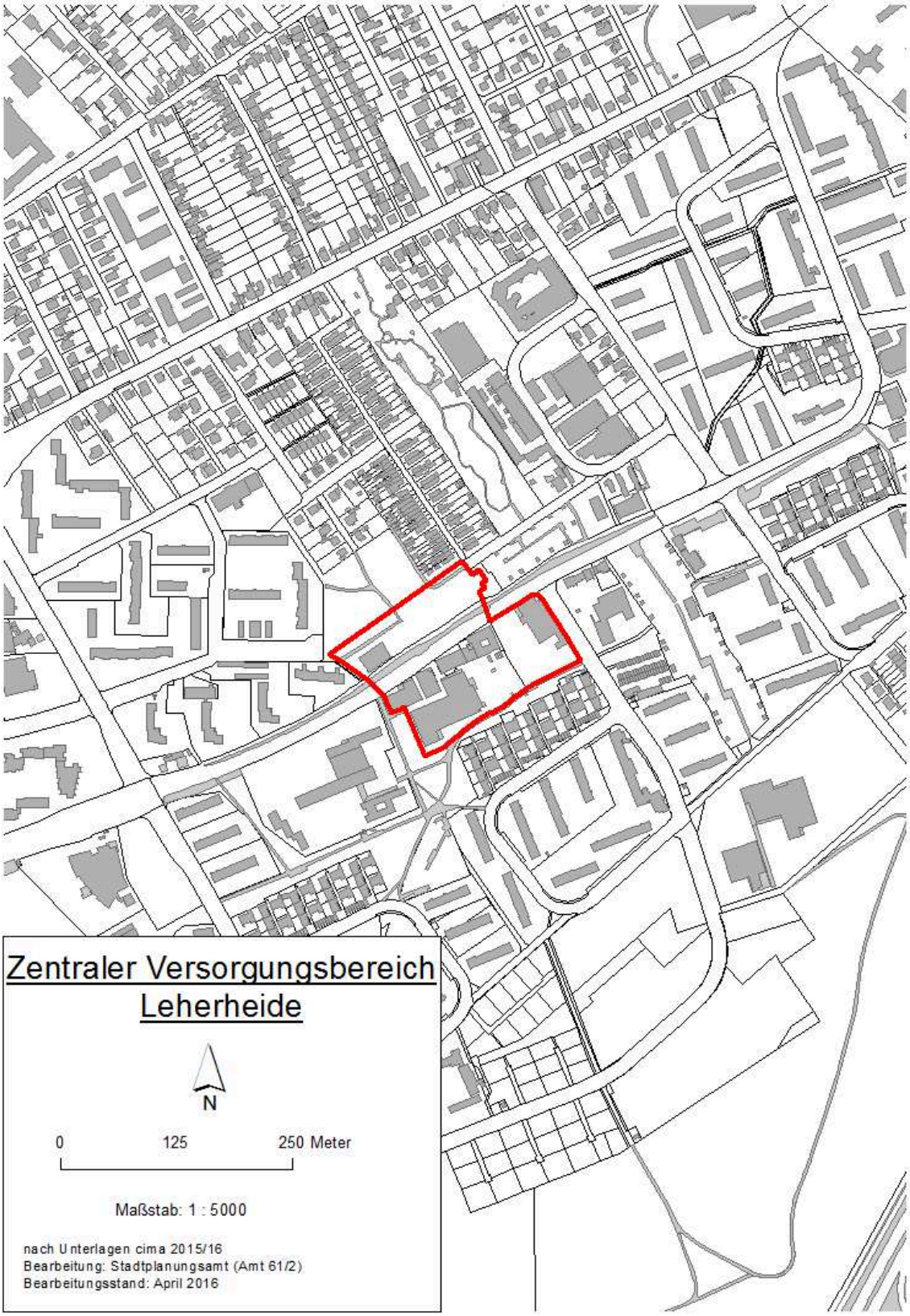
Zentraler Versorgungsbereich
Leherheide
N
0
125
250 Meter
Maßstab: 1 : 5000
nach Unterlagen cima 2015/16
Bearbeitung: Stadtplanungsamt (Amt 61/2)
Bearbeitungsstand: April 2016

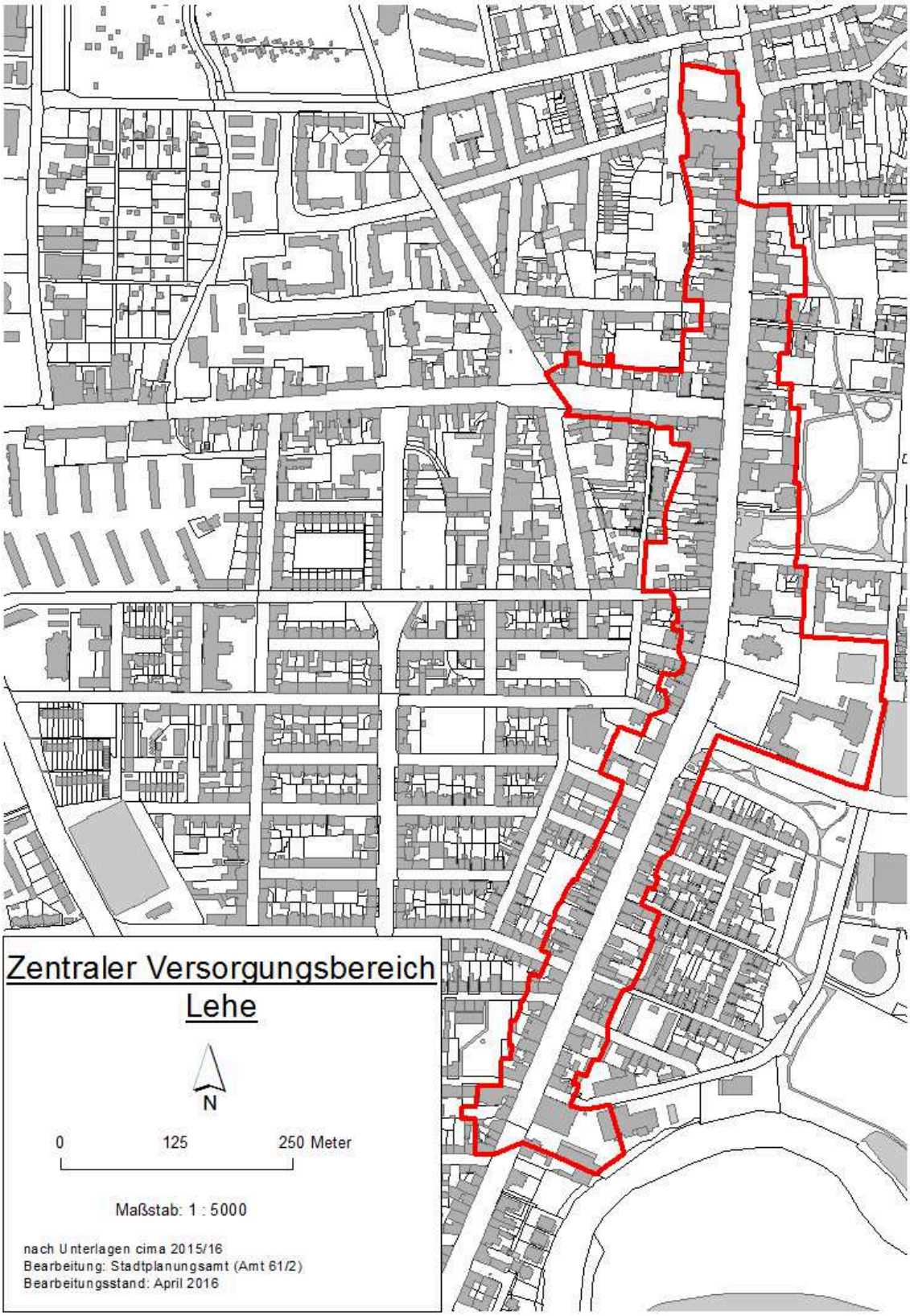
Zentraler Versorgungsbereich
Lehe
N
0
125
250 Meter
Maßstab: 1 : 5000
nach Unterlagen cima 2015/16
Bearbeitung: Stadtplanungsamt (Amt 61/2)
Bearbeitungsstand: April 2016

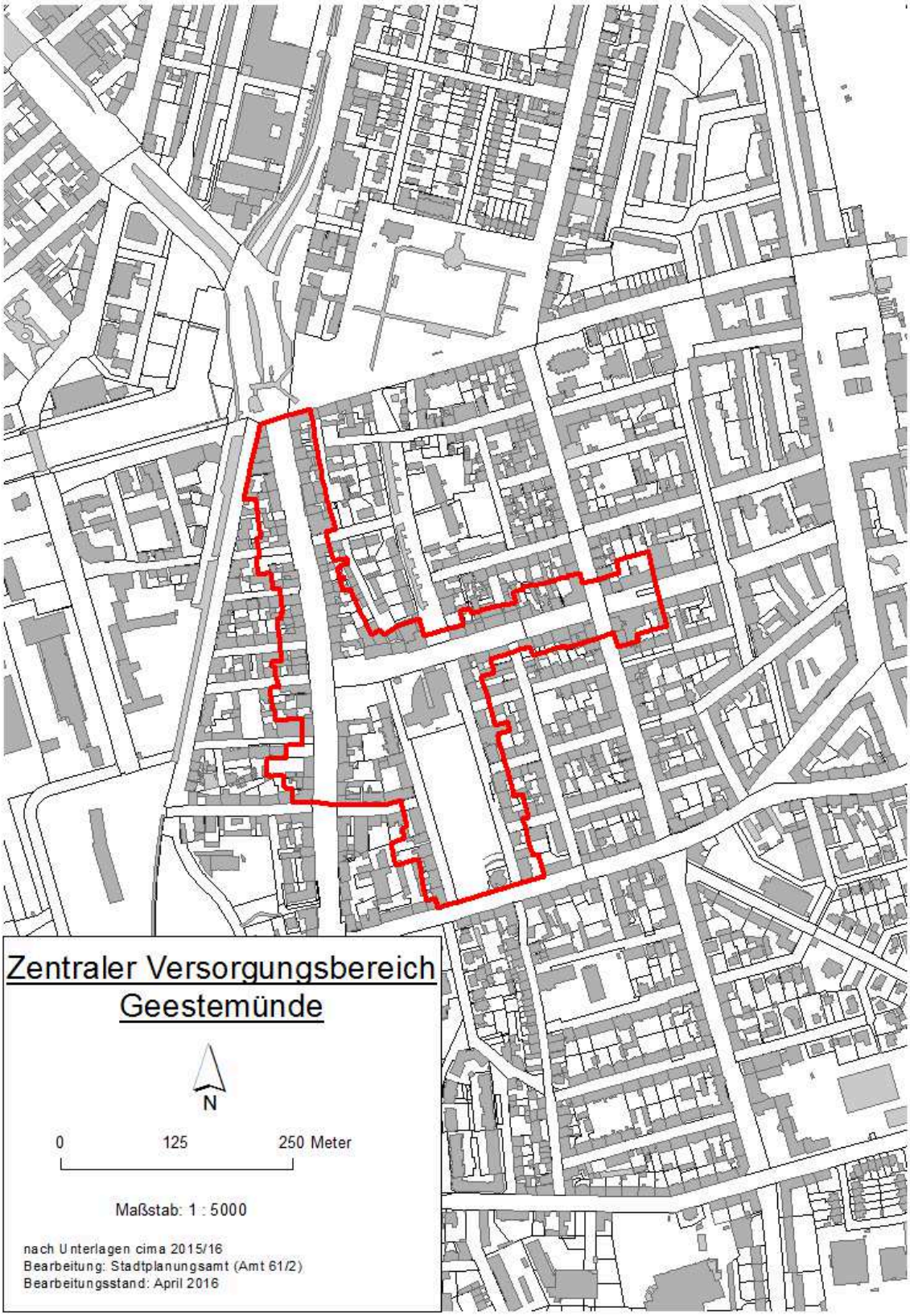
Zentraler Versorgungsbereich
Geestemünde
N
0
125
250 Meter
Maßstab: 1 : 5000
nach Unterlagen cima 2015/16
Bearbeitung: Stadtplanungsamt (Amt 61/2)
Bearbeitungsstand: April 2016

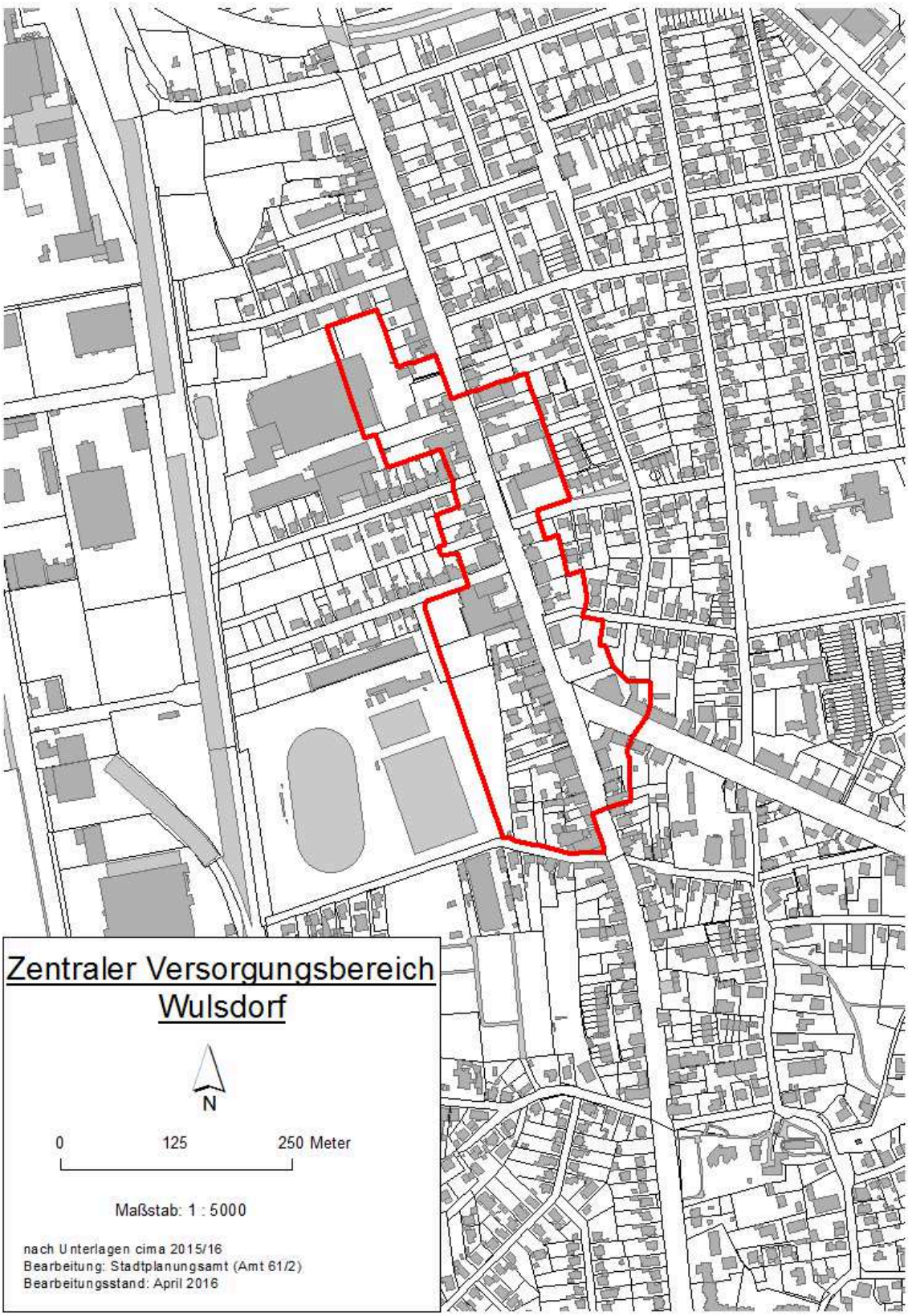
Zentraler Versorgungsbereich
Wulsdorf
N
0
125
250 Meter
Maßstab: 1 : 5000
nach Unterlagen cima 2015/16
Bearbeitung: Stadtplanungsamt (Amt 61/2)
Bearbeitungsstand: April 2016

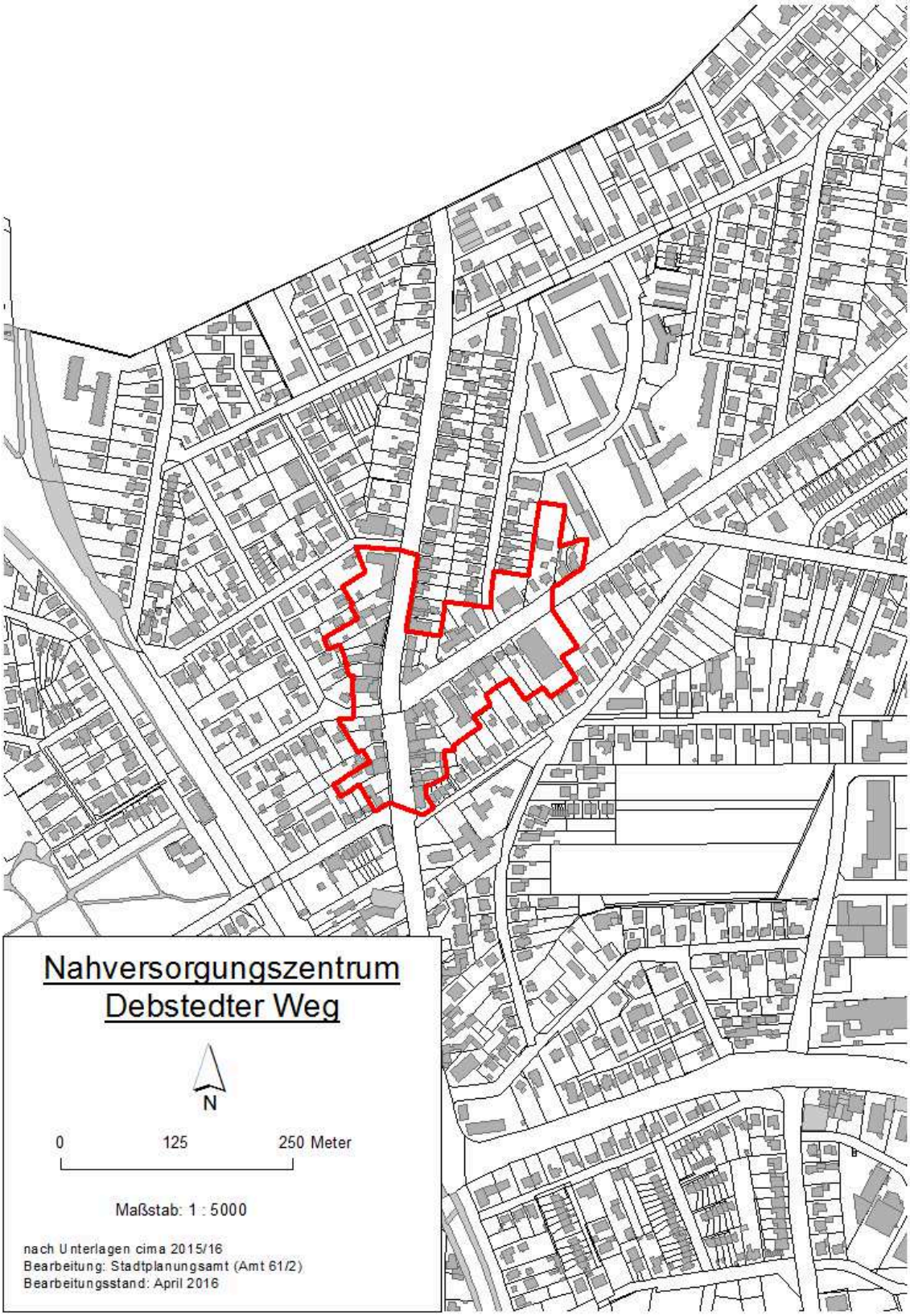
Nahversorgungszentrum
Debstedter Weg
N
0
125
250 Meter
Maßstab: 1 : 5000
nach Unterlagen cima 2015/16
Bearbeitung: Stadtplanungsamt (Amt 61/2)
Bearbeitungsstand: April 2016

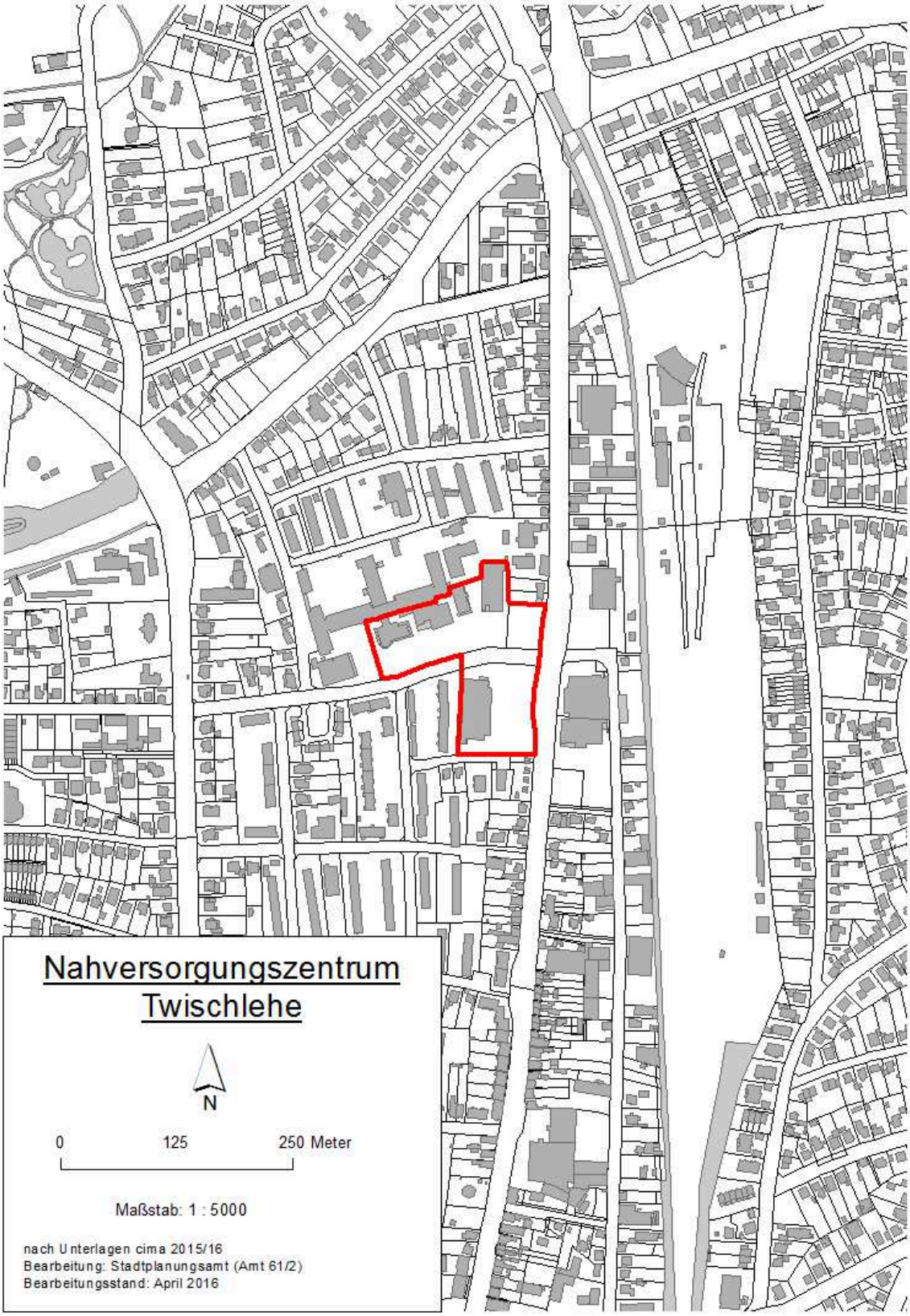
Nahversorgungszentrum
Twischlehe
N
0
125
250 Meter
Maßstab: 1 : 5000
nach Unterlagen cima 2015/16
Bearbeitung: Stadtplanungsamt (Amt 61/2)
Bearbeitungsstand: April 2016

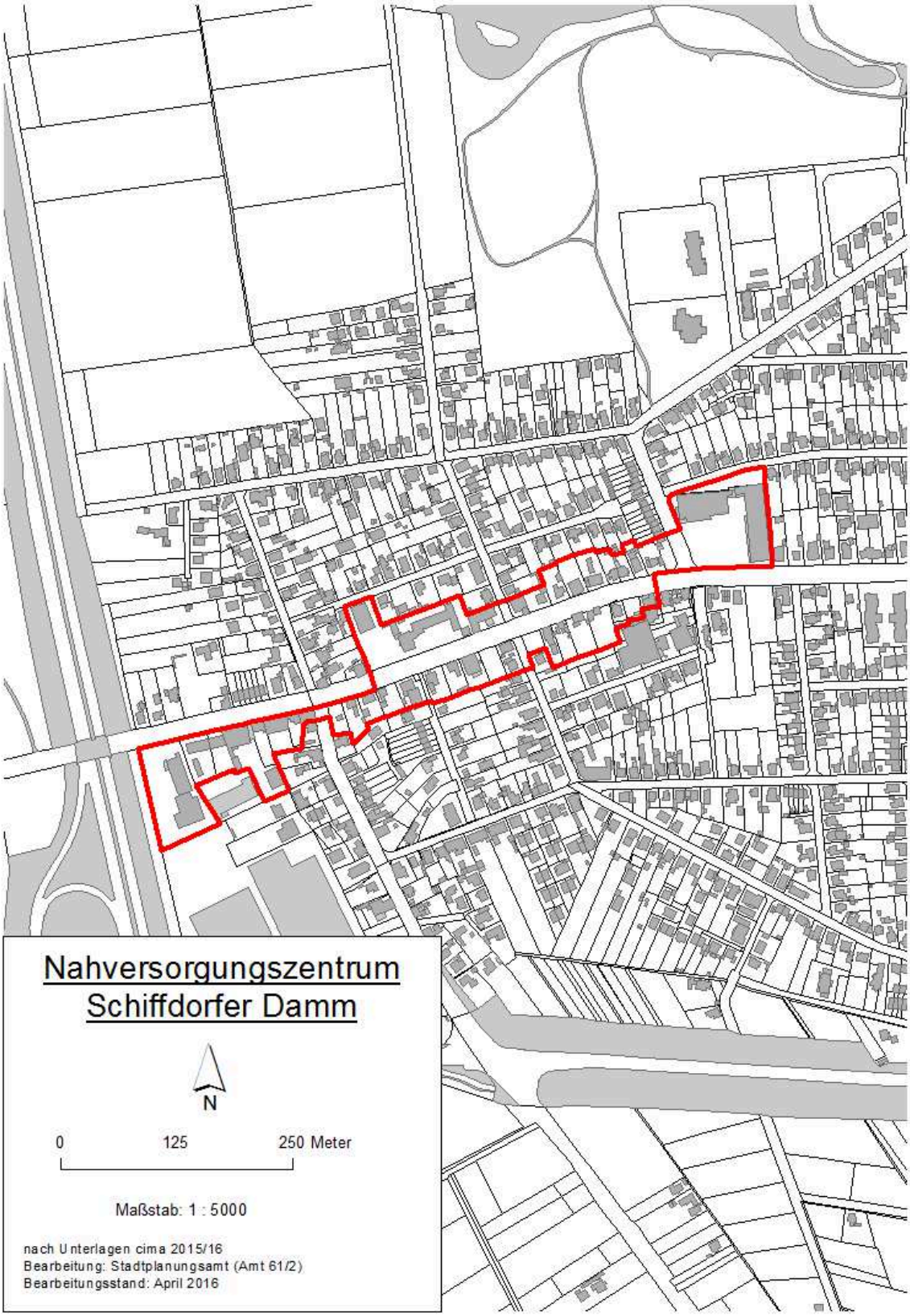
Nahversorgungszentrum
Schiffdorfer Damm
N
0
125
250 Meter
Maßstab: 1 : 5000
nach Unterlagen cima 2015/16
Bearbeitung: Stadtplanungsamt (Amt 61/2)
Bearbeitungsstand: April 2016

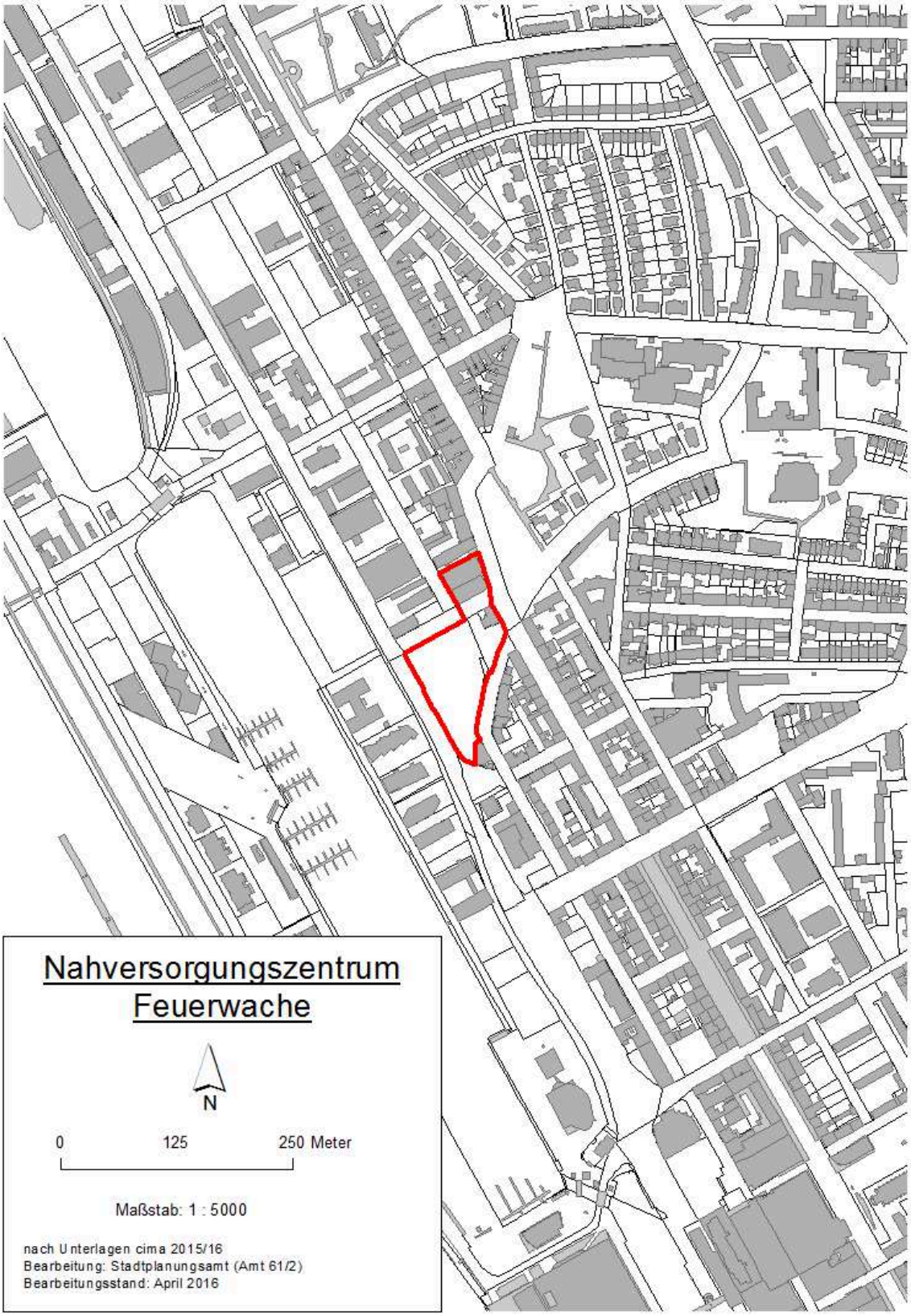
Nahversorgungszentrum
Feuerwache
N
0
125
250 Meter
Maßstab: 1 : 5000
nach Unterlagen cima 2015/16
Bearbeitung: Stadtplanungsamt (Amt 61/2)
Bearbeitungsstand: April 2016