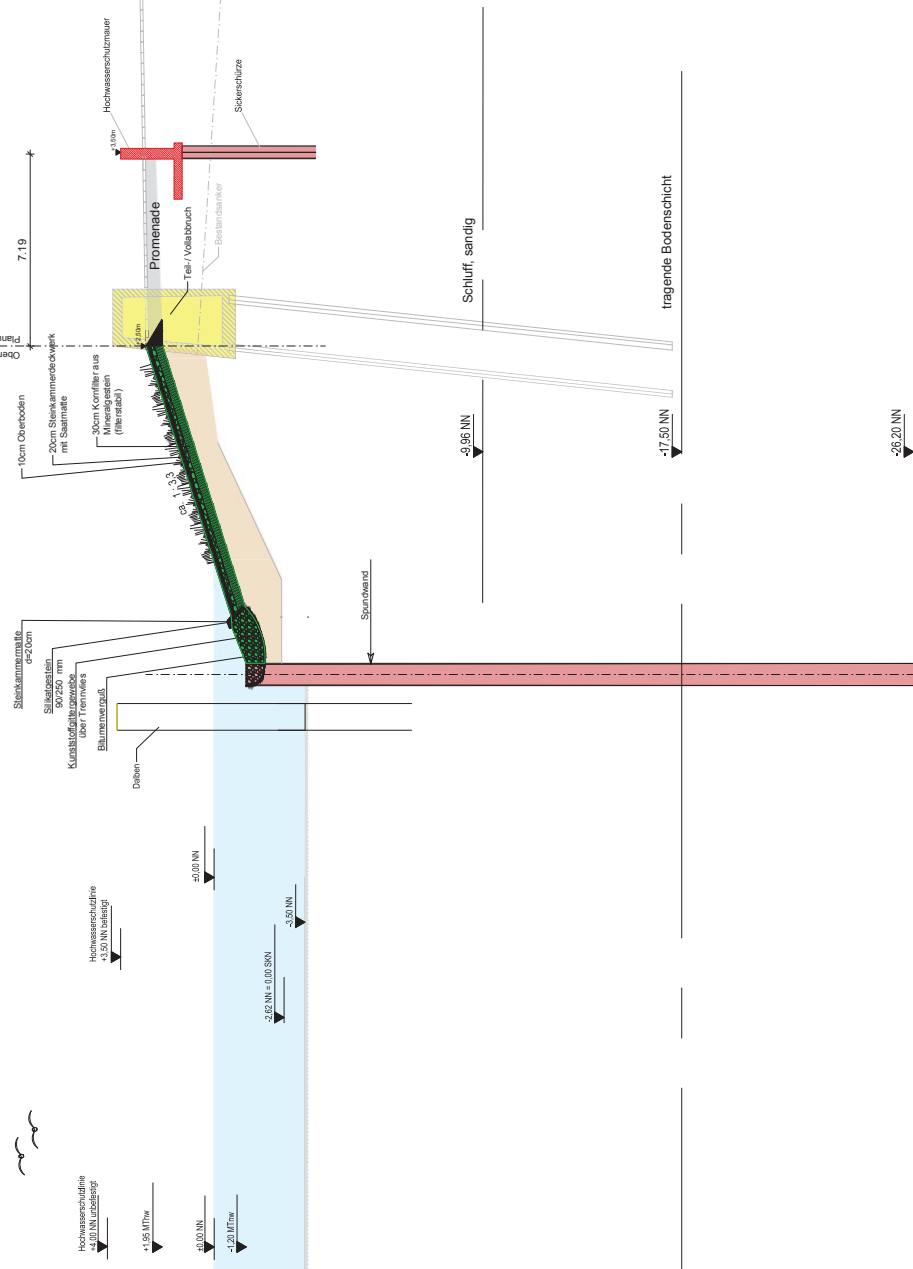
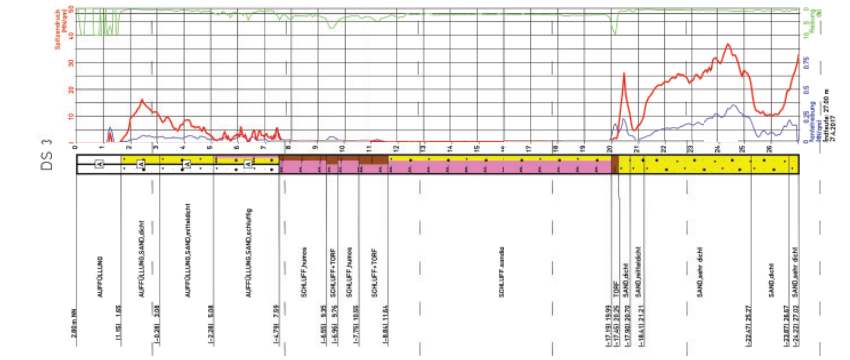


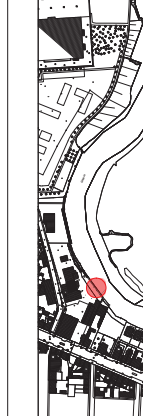
Plannummer	Planziel
001	Übersichtsplan M100,000
002	Übersichtsplan M250
003	Schnitt A-A M100
004	Schnitt B-B M100
005	Schnitt C-C M100
006	Draufsicht Kastelformplan Ort M100
007	Schnitt D-D E-E M100
008	Schnitt F-F M100
009	Schnitt G-G M100
010	Baubearbeitung Merk. M100
011	Flurplan M250

Legende

[Gelb]	Fließgewässer
[Blau]	gepl. Rückbau
[Rot]	gepl. Auffüllung
[Grün]	gepl. Spundwand
[Lila]	außenhalb des Planungsbereiches
[Orange]	gepl. Böschungsaufbau



Index	Änderungen und Ergänzungen	Bearbeiter	Facht. gepr.	Datum



(Übersichtsplan ohne Maßstab)

Bauherr
 Brennenwerner, Gesellschaft
 für Investitionsförderung
 und Stadtentwicklung mbH

Bauvorhaben
 Sanierung Kajen Kistner-Gelände:
 Neubau einer Uferböschung

Planungsphase
 Vorplanung
 Planungsanhalt
 Schnitt A-A

Bauteile

Datum	Name	Unterschrift

KÖRTING

gezeichnet bearbeitet geprüft Maßstab
 18.01.2018 31.01.2018 31.01.2018
 Name Lambert Schreiber
 Blatt 1:100
 Probestaum 31.01.2018
 Zeichnungs-Nr. 003
 Höhenzug DHHN12
 Lagebezug 17.0969
 Auftragsnummer 17.0969