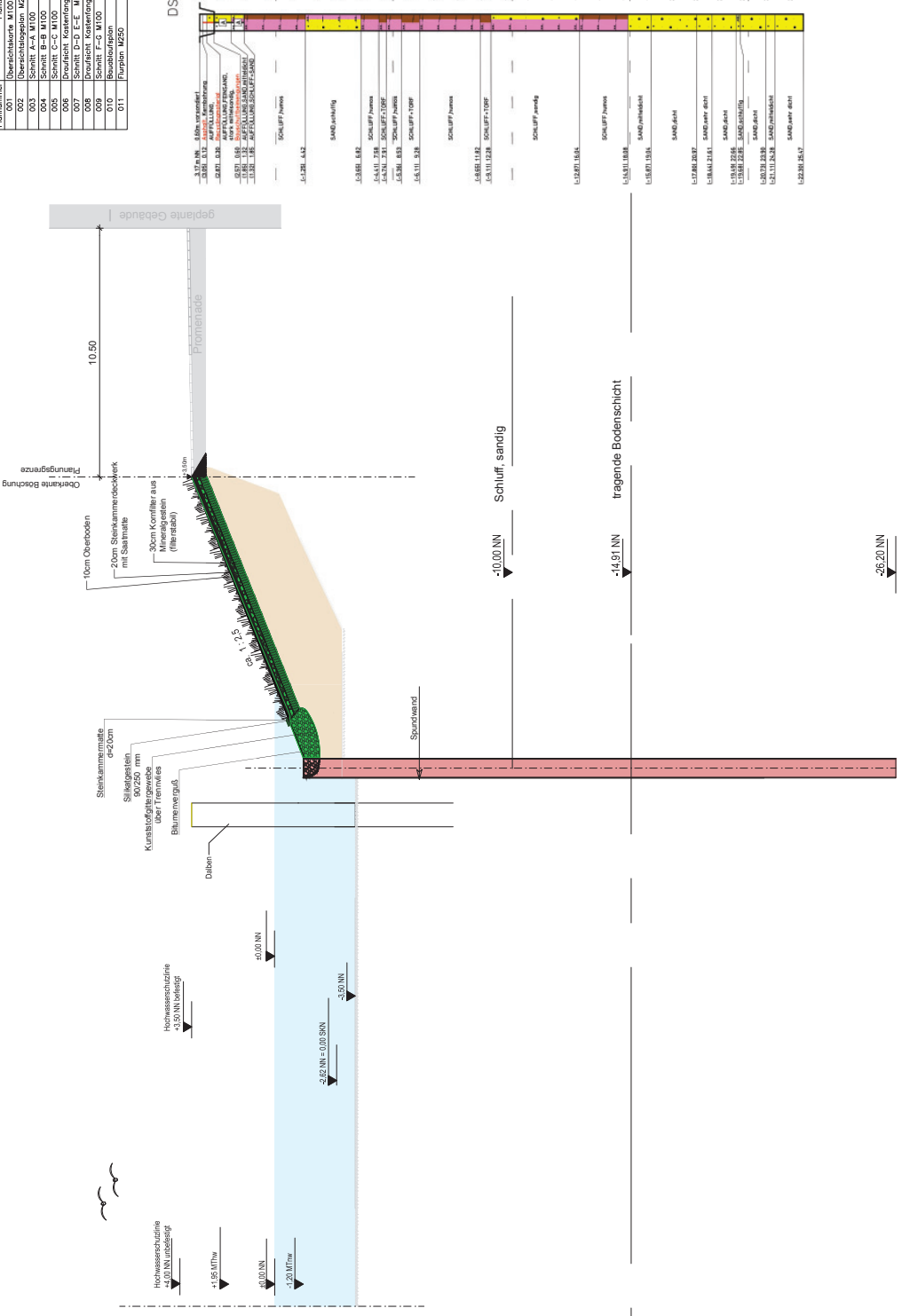
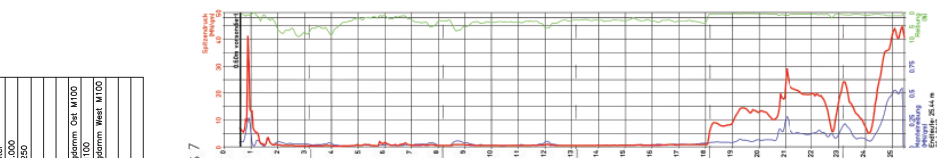
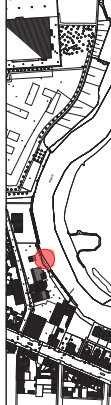


Plannummer	Planinhalt
001	Flächenplan
002	Übersichtsplan M100/000
003	Übersichtsplan M250
004	Schnitt A-A M100
005	Schnitt B-B M100
006	Schnitt C-C M100
007	Draufsicht Kastentrogkamm Ost M100
008	Schnitt D-D E-E M100
009	Draufsicht Kastentrogkamm West M100
010	Schnitt M100
011	Furplan M250



- Legende**
- Fließgewässer
 - gepl. Rückbau
 - gepl. Auffüllung
 - gepl. Spundwand
 - außerhalb des Planungsbereiches
 - gepl. Böschungsaufbau

Index	Änderungen und Ergänzungen	Bearbeiter	Facht. gepr.	Datum



Übersichtsplan ohne Maßstab

Bauherr
 Bremerhavener Gesellschaft
 für Investitionsförderung
 und Stadtentwicklung mbH

Bauvorhaben
 Sanierung Kaien Kistner-Gelände:
 Neubau einer Uferböschung

Planungsphase
 Vorplanung

Planungsart
 Schnitt B-B

Bauteile

Datum

Name

Unterschrift



geplant	OK
Hinreichend	DHHT2
geprüft	Zeichnung-Nr. 004
maßstab	1:100
gezeichnet	31.01.2018
Datum	31.01.2018
gezeichnet	Schreiber
Name	Lambeck
Projektabum	31.01.2018
Blattformat	A4 100 x 420,00 mm
Auftragsnummer	17-0969