

Plannummer	Planbezeichnung
001	Übersichtsplan M 00,000
002	Übersichtsplanung M250
003	Schnitt A-A M100
004	Schnitt B-B M100
005	Schnitt C-C M100
006	Draufsicht Koarierungsbereich M100
007	Schnitt D-D M100
008	Schnitt E-E M100
009	Schnitt F-F M100
010	Baubefugung
011	Planum M250

Plannummer	Planbezeichnung
001	Übersichtsplan M 00,000
002	Übersichtsplanung M250
003	Schnitt A-A M100
004	Schnitt B-B M100
005	Schnitt C-C M100
006	Draufsicht Koarierungsbereich M100
007	Schnitt D-D M100
008	Schnitt E-E M100
009	Schnitt F-F M100
010	Baubefugung
011	Planum M250

Plannummer	Planbezeichnung
001	Übersichtsplan M 00,000
002	Übersichtsplanung M250
003	Schnitt A-A M100
004	Schnitt B-B M100
005	Schnitt C-C M100
006	Draufsicht Koarierungsbereich M100
007	Schnitt D-D M100
008	Schnitt E-E M100
009	Schnitt F-F M100
010	Baubefugung
011	Planum M250

Plannummer	Planbezeichnung
001	Übersichtsplan M 00,000
002	Übersichtsplanung M250
003	Schnitt A-A M100
004	Schnitt B-B M100
005	Schnitt C-C M100
006	Draufsicht Koarierungsbereich M100
007	Schnitt D-D M100
008	Schnitt E-E M100
009	Schnitt F-F M100
010	Baubefugung
011	Planum M250

Plannummer	Planbezeichnung
001	Übersichtsplan M 00,000
002	Übersichtsplanung M250
003	Schnitt A-A M100
004	Schnitt B-B M100
005	Schnitt C-C M100
006	Draufsicht Koarierungsbereich M100
007	Schnitt D-D M100
008	Schnitt E-E M100
009	Schnitt F-F M100
010	Baubefugung
011	Planum M250

Plannummer	Planbezeichnung
001	Übersichtsplan M 00,000
002	Übersichtsplanung M250
003	Schnitt A-A M100
004	Schnitt B-B M100
005	Schnitt C-C M100
006	Draufsicht Koarierungsbereich M100
007	Schnitt D-D M100
008	Schnitt E-E M100
009	Schnitt F-F M100
010	Baubefugung
011	Planum M250

Plannummer	Planbezeichnung
001	Übersichtsplan M 00,000
002	Übersichtsplanung M250
003	Schnitt A-A M100
004	Schnitt B-B M100
005	Schnitt C-C M100
006	Draufsicht Koarierungsbereich M100
007	Schnitt D-D M100
008	Schnitt E-E M100
009	Schnitt F-F M100
010	Baubefugung
011	Planum M250

Plannummer	Planbezeichnung
001	Übersichtsplan M 00,000
002	Übersichtsplanung M250
003	Schnitt A-A M100
004	Schnitt B-B M100
005	Schnitt C-C M100
006	Draufsicht Koarierungsbereich M100
007	Schnitt D-D M100
008	Schnitt E-E M100
009	Schnitt F-F M100
010	Baubefugung
011	Planum M250

Plannummer	Planbezeichnung
001	Übersichtsplan M 00,000
002	Übersichtsplanung M250
003	Schnitt A-A M100
004	Schnitt B-B M100
005	Schnitt C-C M100
006	Draufsicht Koarierungsbereich M100
007	Schnitt D-D M100
008	Schnitt E-E M100
009	Schnitt F-F M100
010	Baubefugung
011	Planum M250

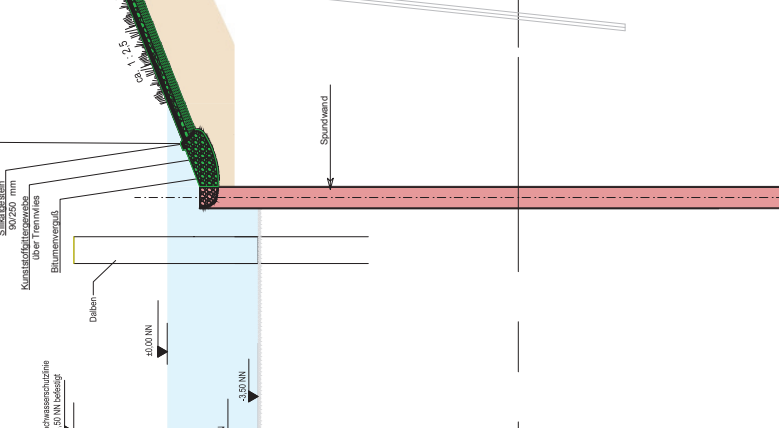
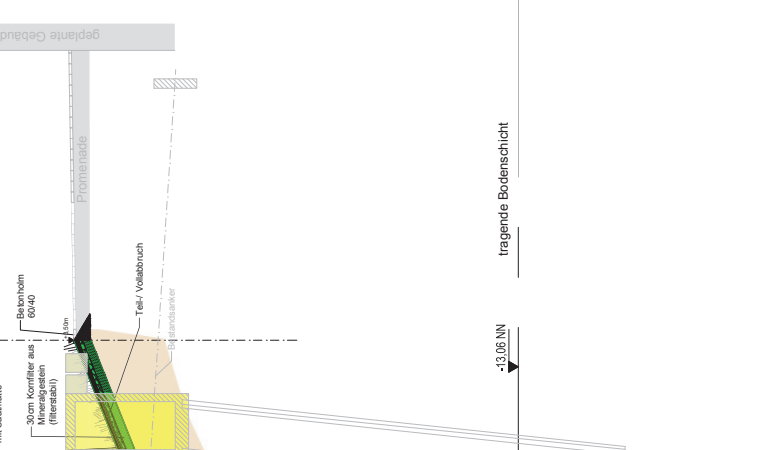
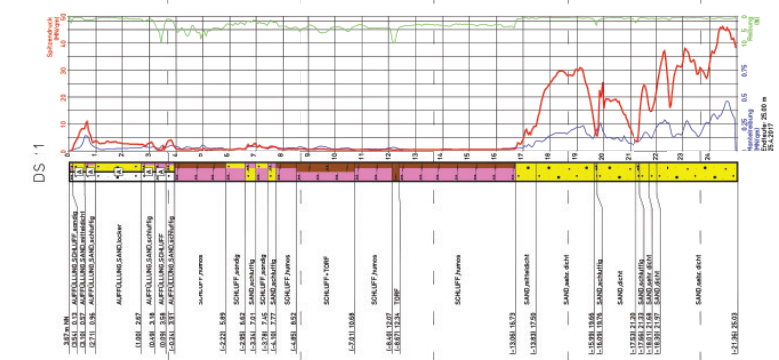
Plannummer	Planbezeichnung
001	Übersichtsplan M 00,000
002	Übersichtsplanung M250
003	Schnitt A-A M100
004	Schnitt B-B M100
005	Schnitt C-C M100
006	Draufsicht Koarierungsbereich M100
007	Schnitt D-D M100
008	Schnitt E-E M100
009	Schnitt F-F M100
010	Baubefugung
011	Planum M250

Plannummer	Planbezeichnung
001	Übersichtsplan M 00,000
002	Übersichtsplanung M250
003	Schnitt A-A M100
004	Schnitt B-B M100
005	Schnitt C-C M100
006	Draufsicht Koarierungsbereich M100
007	Schnitt D-D M100
008	Schnitt E-E M100
009	Schnitt F-F M100
010	Baubefugung
011	Planum M250

Plannummer	Planbezeichnung
001	Übersichtsplan M 00,000
002	Übersichtsplanung M250
003	Schnitt A-A M100
004	Schnitt B-B M100
005	Schnitt C-C M100
006	Draufsicht Koarierungsbereich M100
007	Schnitt D-D M100
008	Schnitt E-E M100
009	Schnitt F-F M100
010	Baubefugung
011	Planum M250

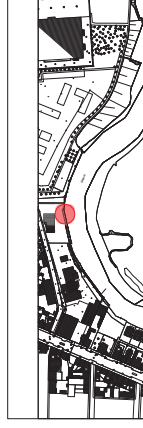
Plannummer	Planbezeichnung
001	Übersichtsplan M 00,000
002	Übersichtsplanung M250
003	Schnitt A-A M100
004	Schnitt B-B M100
005	Schnitt C-C M100
006	Draufsicht Koarierungsbereich M100
007	Schnitt D-D M100
008	Schnitt E-E M100
009	Schnitt F-F M100
010	Baubefugung
011	Planum M250

Plannummer	Planbezeichnung
001	Übersichtsplan M 00,000
002	Übersichtsplanung M250
003	Schnitt A-A M100
004	Schnitt B-B M100
005	Schnitt C-C M100
006	Draufsicht Koarierungsbereich M100
007	Schnitt D-D M100
008	Schnitt E-E M100
009	Schnitt F-F M100
010	Baubefugung
011	Planum M250



Legende	Fließgewässer	gepl. Rückbau	gepl. Auffüllung	gepl. Spundwand	außenhalb des Planungsbereiches	gepl. Böschungsaufbau
[Symbol]	[Symbol]	[Symbol]	[Symbol]	[Symbol]	[Symbol]	[Symbol]

Index	Änderungen und Ergänzungen	Bearbeitet	Facht. gepr.	Datum



Oberirdischer ohne Maßstab

Bauherr
Brennhoener, Gesellschaft für Investitionsförderung und Stadtentwicklung mbH

Bauvorhaben
Sanierung Kaien Kistner-Gelände:
Neubau einer Uferböschung

Planungsphase
Vorplanung

Planungsart
Schnitt C-C

Bauzeile

Datum	Name	Unterschrift

Planung		KÖRTING	
geplant	OK	gezeichnet	geprüft
Höhenzug	DHN12	bearbeitet	geprüft
Zeichnungs-Nr.	005	Datum	18.01.2018
Blatt	1:100	Name	Lambrecht
Projektatum	31.01.2018	Schreiber	Schreiber
Auftragsnummer	17-0969	Blattformat	A4 (100 x 420,0) mm