


Radverkehrsmaßnahmen

Amt für Straßen und Brückenbau



1 Radwege Reinkenheide



2 Nordholzweg




3 Hartwigstraße



4 Gummiwegbrücke Süd




5 Wulsdorfer Steg



6 Kennedybrücke



7 Dwarsweg BA 1



8 Am Wischacker BA 1



9 Elbestraße



10 Porisstraße



13 Fahrradabstellanlage Wulsdorf



14 Hafenstraße



15 Lanhauser Straße



16 Rainer-Maria-Rilke-Weg



17 Bütteler Specken



18 Zur Bockwindmühle



19 Krahnshörenweg



20 Fahrradstraße Prager Straße



12a FahrGrad-8 BA 1



12b FahrGrad-8 BA 1A



12c FahrGrad-8 BA 2



12d FahrGrad-8 BA 2A



12e FahrGrad-8 BA 3



12f FahrGrad-8 BA 4



Magistrat der Stadt Bremerhaven
Vermessungs- und Katasteramt
Fährstraße 20, 27568 Bremerhaven
Tel.: 0471 590-3307 Fax: 590-2078
E-mail: geoportal@magistrat.bremerhaven.de

Nur für den Dienstgebrauch!
Dieser Auszug ist gemeinfrei. Vervielfältigung, Umarbeitung oder die Weitergabe an Dritte nur mit Zustimmung des Herausgebers, ausgenommen Vervielfältigungen und Umarbeitungen für freiberufliche Vermessung, Kataster- und Bauämter. © Magistrat der Stadt Bremerhaven - Vermessungs- und Katasteramt
Internet: www.vermessungsamt.bremerhaven.de E-Mail: geoportal@magistrat.bremerhaven.de

Datenauszug
Ausdruck durch: Amt für Straßen- und Brückenbau
Ersteller: Rouven Weipert (weipert)
Datum: 18.10.2022
Maßstab: 1:20.000