



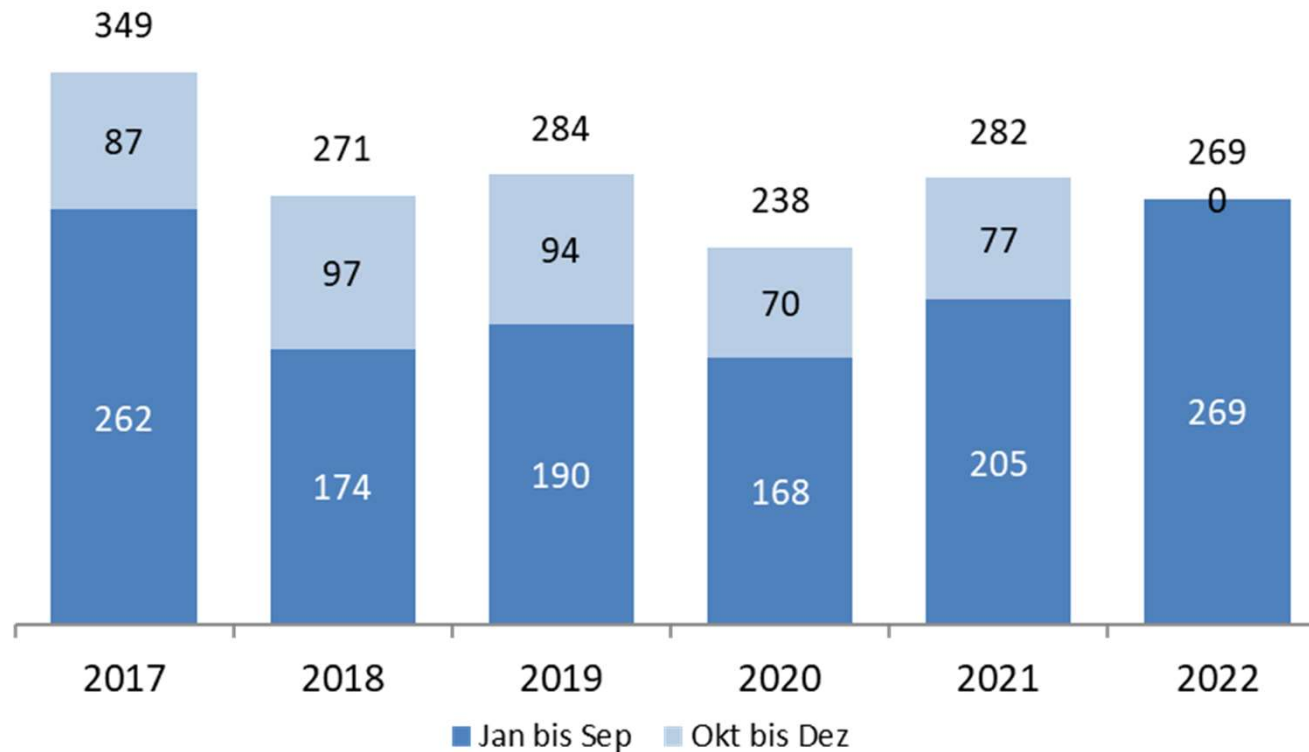
Ortspolizeibehörde Bremerhaven

Ausschuss öffentliche Sicherheit
25. November 2022

Lagebild der OPB zum Thema Wohnungseinbruchsdiebstahl



Wohnungseinbruch Eingangsstatistik



Zunahme zum Vorjahr (jeweils Stand September): + 31,2%



Wohnungseinbruch Versuch und Vollendung

| | 2020 | 2021 |
|--------------------|---------------------|--------------|
| | Januar bis Dezember | |
| Fälle insgesamt: | 238 | 282 |
| • davon Versuche | 87 (36,6 %) | 91 (32,3 %) |
| • davon Vollendung | 151 (63,4 %) | 191 (67,7 %) |

| | 2022 |
|--------------------|----------------------|
| | Januar bis September |
| Fälle insgesamt: | 269 |
| • davon Versuche | 103 (38,3 %) |
| • davon Vollendung | 166 (61,7 %) |



Wohnungseinbruch Ortsteilübersicht

2021

| Ortsteil | Wohnungseinbrüche vom 01.01.21 - 30.09.21 | Anteil Bremerhaven gesamt in % |
|------------------|--|--------------------------------------|
| Goethestraße | 29 | 14,1% |
| Geestendorf | 28 | 13,7% |
| Klushof | 25 | 12,2% |
| Dreibergen | 18 | 8,8% |
| Twischkamp | 16 | 7,8% |
| Geestemünde-Nord | 13 | 6,3% |
| Jedutenberg | 12 | 5,9% |
| Mitte-Nord | 11 | 5,4% |
| Grünhöfe | 10 | 4,9% |
| Schierholz | 7 | 3,4% |
| Speckenbüttel | 6 | 2,9% |
| Geestemünde-Süd | 6 | 2,9% |
| Königsheide | 5 | 2,4% |
| Mitte-Süd | 5 | 2,4% |
| Eckernfeld | 3 | 1,5% |
| Surheide | 3 | 1,5% |
| Weddewarden | 2 | 1,0% |
| Leherheide-West | 2 | 1,0% |
| Fehrmoor | 1 | 0,5% |
| Stadtbrem. | 1 | 0,5% |
| Bürgerpark | 1 | 0,5% |
| Schiffdorferdamm | 1 | 0,5% |
| Buschkämpen | 0 | 0,0% |
| Fischereihafen | 0 | 0,0% |
| Luneplate | 0 | 0,0% |

2022

| Ortsteil | Wohnungseinbrüche vom 01.01.22 - 30.09.22 | Anteil Bremerhaven gesamt in % |
|---------------------|--|--------------------------------------|
| Klushof | 45 | 16,7% |
| Geestendorf | 35 | 13,0% |
| Goethestraße | 31 | 11,5% |
| Dreibergen | 27 | 10,0% |
| Twischkamp | 18 | 6,7% |
| Mitte-Nord | 16 | 5,9% |
| Geestemünde-Nord | 14 | 5,2% |
| Grünhöfe | 11 | 4,1% |
| Schierholz | 10 | 3,7% |
| Bürgerpark | 9 | 3,3% |
| Jedutenberg | 8 | 3,0% |
| Eckernfeld | 8 | 3,0% |
| Mitte-Süd | 7 | 2,6% |
| Leherheide-West | 6 | 2,2% |
| Speckenbüttel | 6 | 2,2% |
| Königsheide | 4 | 1,5% |
| Buschkämpen | 3 | 1,1% |
| Schiffdorferdamm | 2 | 0,7% |
| Surheide | 2 | 0,7% |
| Geestemünde-Süd | 2 | 0,7% |
| Fehrmoor | 2 | 0,7% |
| Weddewarden | 2 | 0,7% |
| Fischereihafen | 1 | 0,4% |
| Stadtbrem. Überseel | 0 | 0,0% |
| Luneplate | 0 | 0,0% |



Wohnungseinbruch Ortsteilübersicht

September

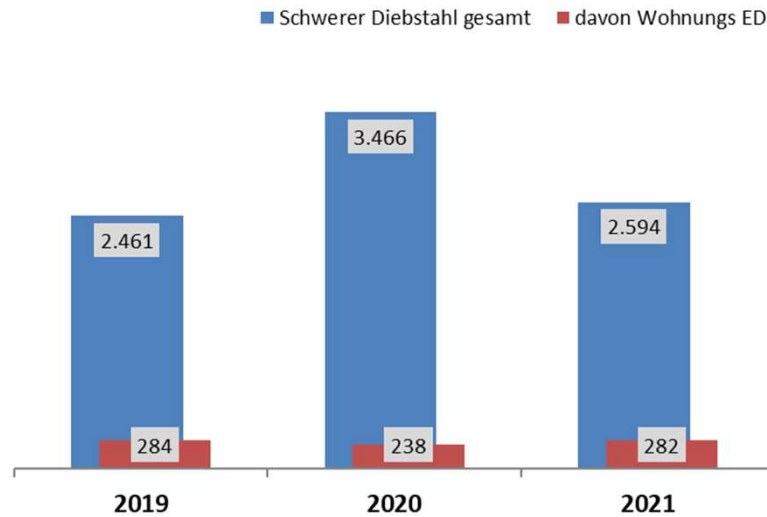
| 1. Quartal | | | 2. Quartal | | | 3. Quartal | | | 4. Quartal | | | gesamt | | Zu- Abnahme |
|---------------------|-----------|------------|---------------------|-----------|-----------|---------------------|-----------|-----------|---------------------|----------|----------|------------|------------|-------------|
| Ortsteil | 2021 | 2022 | Ortsteil | 2021 | 2022 | Ortsteil | 2021 | 2022 | Ortsteil | 2021 | 2022 | 2021 | 2022 | |
| Weddewarden | 1 | 1 | Weddewarden | 0 | 0 | Weddewarden | 1 | 1 | Weddewarden | | | 2 | 2 | 0 |
| Königsheide | 2 | 0 | Königsheide | 3 | 3 | Königsheide | 0 | 1 | Königsheide | | | 5 | 4 | -1 |
| Fehrmoor | 1 | 1 | Fehrmoor | 0 | 0 | Fehrmoor | 0 | 1 | Fehrmoor | | | 1 | 2 | 1 |
| Leherheide-West | 1 | 2 | Leherheide-West | 0 | 2 | Leherheide-West | 1 | 2 | Leherheide-West | | | 2 | 6 | 4 |
| Stadtbrem. Übersee. | 1 | 0 | Stadtbrem. Übersee. | 0 | 0 | Stadtbrem. Übersee. | 0 | 0 | Stadtbrem. Übersee. | | | 1 | 0 | -1 |
| Speckenbüttel | 1 | 0 | Speckenbüttel | 1 | 3 | Speckenbüttel | 4 | 3 | Speckenbüttel | | | 6 | 6 | 0 |
| Eckernfeld | 1 | 4 | Eckernfeld | 0 | 3 | Eckernfeld | 2 | 1 | Eckernfeld | | | 3 | 8 | 5 |
| Twischkamp | 3 | 10 | Twischkamp | 2 | 5 | Twischkamp | 11 | 3 | Twischkamp | | | 16 | 18 | 2 |
| Goethestraße | 8 | 5 | Goethestraße | 8 | 13 | Goethestraße | 13 | 13 | Goethestraße | | | 29 | 31 | 2 |
| Klushof | 11 | 18 | Klushof | 3 | 6 | Klushof | 11 | 21 | Klushof | | | 25 | 45 | 20 |
| Schierholz | 2 | 7 | Schierholz | 1 | 2 | Schierholz | 4 | 1 | Schierholz | | | 7 | 10 | 3 |
| Buschkämpen | 0 | 1 | Buschkämpen | 0 | 1 | Buschkämpen | 0 | 1 | Buschkämpen | | | 0 | 3 | 3 |
| Mitte-Süd | 3 | 4 | Mitte-Süd | 0 | 2 | Mitte-Süd | 2 | 1 | Mitte-Süd | | | 5 | 7 | 2 |
| Mitte-Nord | 3 | 11 | Mitte-Nord | 4 | 3 | Mitte-Nord | 4 | 2 | Mitte-Nord | | | 11 | 16 | 5 |
| Geestemünde-Nord | 6 | 11 | Geestemünde-Nord | 4 | 2 | Geestemünde-Nord | 3 | 1 | Geestemünde-Nord | | | 13 | 14 | 1 |
| Geestendorf | 12 | 16 | Geestendorf | 9 | 10 | Geestendorf | 7 | 9 | Geestendorf | | | 28 | 35 | 7 |
| Geestemünde-Süd | 2 | 1 | Geestemünde-Süd | 3 | 1 | Geestemünde-Süd | 1 | 0 | Geestemünde-Süd | | | 6 | 2 | -4 |
| Bürgerpark | 0 | 2 | Bürgerpark | 1 | 4 | Bürgerpark | 0 | 3 | Bürgerpark | | | 1 | 9 | 8 |
| Grünhöfe | 3 | 4 | Grünhöfe | 3 | 2 | Grünhöfe | 4 | 5 | Grünhöfe | | | 10 | 11 | 1 |
| Schiffdorferdamm | 0 | 0 | Schiffdorferdamm | 1 | 1 | Schiffdorferdamm | 0 | 1 | Schiffdorferdamm | | | 1 | 2 | 1 |
| Surheide | 1 | 0 | Surheide | 2 | 2 | Surheide | 0 | 0 | Surheide | | | 3 | 2 | -1 |
| Dreibergen | 2 | 7 | Dreibergen | 3 | 14 | Dreibergen | 13 | 6 | Dreibergen | | | 18 | 27 | 9 |
| Jedutenberg | 4 | 2 | Jedutenberg | 2 | 3 | Jedutenberg | 6 | 3 | Jedutenberg | | | 12 | 8 | -4 |
| Fischereihafen | 0 | 0 | Fischereihafen | 0 | 0 | Fischereihafen | 0 | 1 | Fischereihafen | | | 0 | 1 | 1 |
| Luneplate | 0 | 0 | Luneplate | 0 | 0 | Luneplate | 0 | 0 | Luneplate | | | 0 | 0 | 0 |
| gesamt | 68 | 107 | gesamt | 50 | 82 | gesamt | 87 | 80 | gesamt | 0 | 0 | 205 | 269 | 64 |



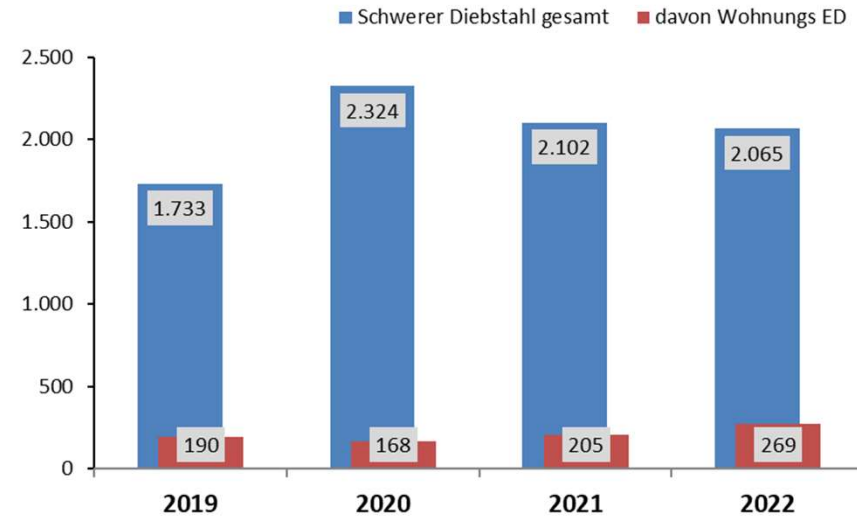
Wohnungseinbruch

Verhältnis der Wohnungseinbrüche zum Schweren Diebstahl ges.
(Besonders schwerer Fall des Diebstahls §§ 243 und 244 StGB)

Januar bis Dezember



Januar bis September



➤ Anteil Wohnungseinbruch am
gesamten Schweren Diebstahl

| | |
|-----------------|--------|
| 2019: | 11,5 % |
| 2020: | 6,9 % |
| 2021: | 10,9 % |
| per Sept. 2022: | 13,0 % |





Vielen Dank