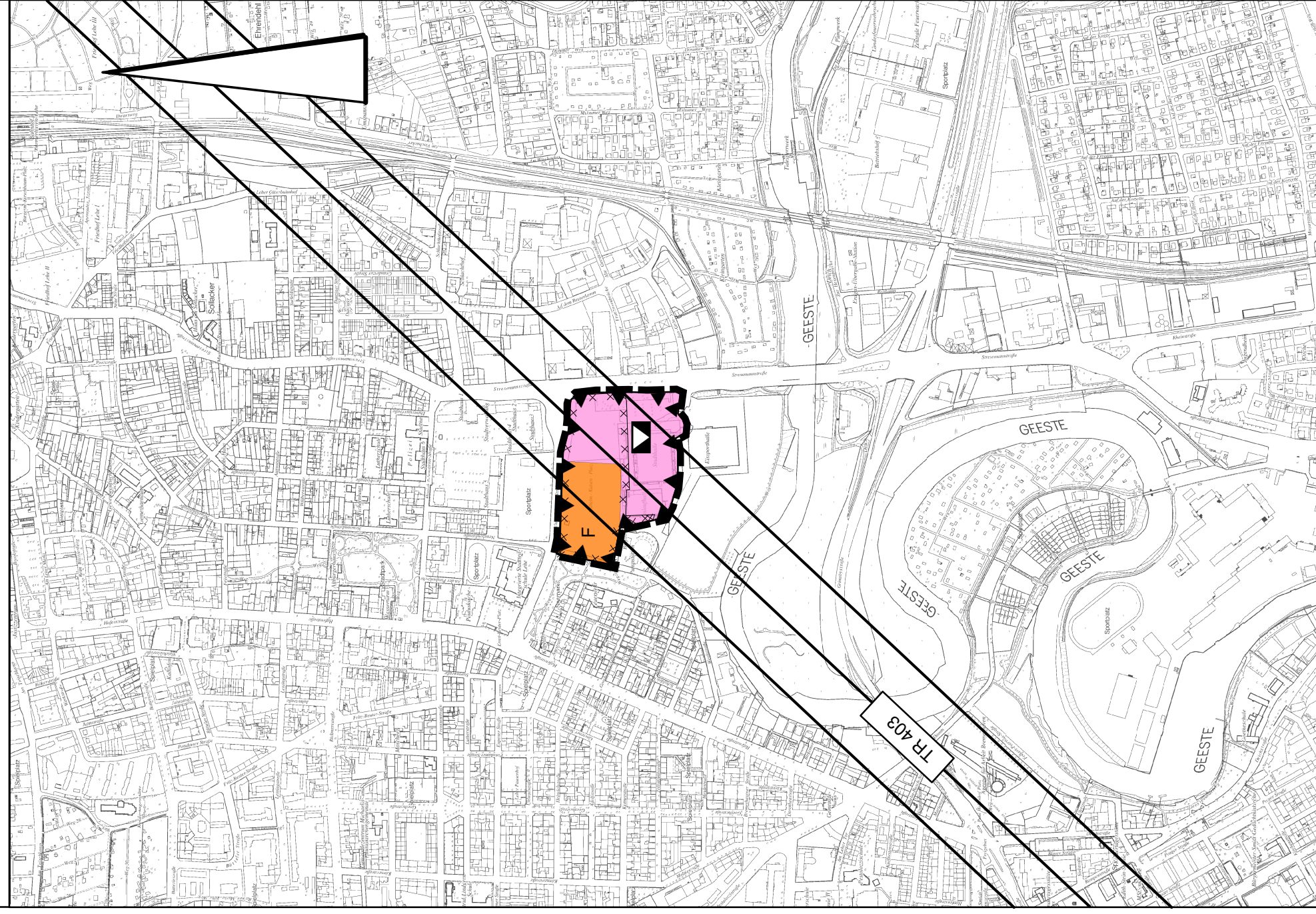


## Ausschnitt Flächennutzungsplan 2006

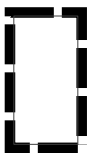




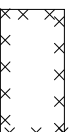




## 8. Flächennutzungsplanänderung



## Planzeichenerklärung

Nach der Planzeichenverordnung vom 18.12.1990

-  Grenze des Änderungsbereiches
- Bauflächen**
-  Sondergebiete
- F Fachmarkt
- Gemeinbedarf**
-  Flächen für den Gemeinbedarf
-  kulturelle Zwecke dienende Gebäude und Einrichtungen
-  sportliche Zwecke dienende Gebäude und Einrichtungen
- Nachrichtliche Übernahme**
-  Grabungsschutz
-  Richtfunktrasse der Telekom
- Kennzeichnungen**
-  Altlastenverdachtsfläche

## Seestadt Bremerhaven



Für die Städtebauliche  
Planung  
Bremerhaven, den 20.08.2010  
Stadtplanungsamt -61-

im Auftrag

gez. Dr. Budelmann

Amtsleiter

Bremerhaven, den 18.10.2010

Magistrat der Stadt Bremerhaven  
Stadtbauplanungsamt -VI-

gez. Volker Holm

Stadtrat

Datum	16.08.2010	12.10.2010
Bearbeiter	Brennecke	Brennecke

## 8. Änderung des Flächennutzungsplanes 2006

Wilhelm Kaisen Platz  
Maßstab 1:10.000

Dieser Plan mit Begründung hat  
als Entwurf  
vom 03.01.2011 bis 02.02.2011  
gemäß § 3 Abs.2 BauGB  
ausgelegen

Dieser Entwurf wurde gemäß  
§§ 2 und 5 BauGB in der  
Stadtverordnetenversammlung  
am xx.xx.2xxx beschlossen

Ämtliche Bekanntmachung in der  
Tagespresse gemäß § 6 Abs. 5 BauGB  
am xx.xx.2xxx

Bekanntmachung im Amtsblatt  
der Freien Hansestadt Bremen  
am xx.xx.2xxx Nr xxx Seite xxx

Bremerhaven, den xx.xx.2xxx  
Magistrat der Stadt  
Bremerhaven

Stadtbauplanungsamt -VI-

Stadtrat

Rechtliche Grundlagen  
Baugesetz i.d.F.v. 23.10.2007  
Raumordnungsgesetz v. 09.12.2006  
Baunutzungsverordnung i.d.F.v. 22.04.1993  
Planzeichenverordnung v. 18.12.1990