



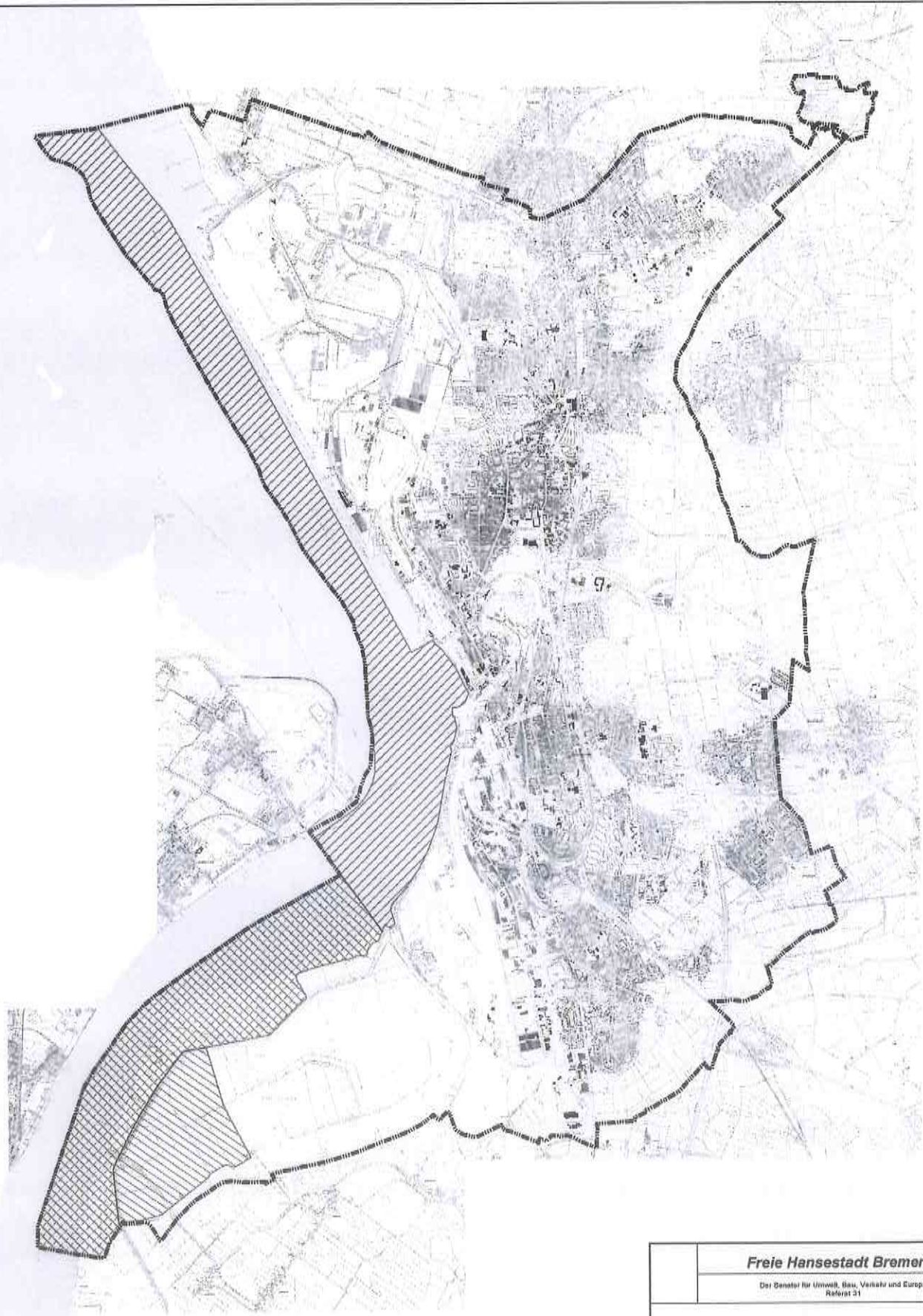






Legende Vogelschutzgebiet

-  Seit 1.01.2010 bremischer Teil des bestehenden Vogelschutzgebietes "Unterweser"
-  neuer Teil des Vogelschutzgebietes
-  Landesgrenze
-  Weser

Freie Hansestadt Bremen	
Der Senats für Umwelt, Bau, Verkehr und Europa National 31	
Vogelschutzgebiet „Lüneplate“ (DE 2417-401)	
Senat Bremen/IV	
Maßstab 1:50.000	Stand Oktober 2010
0 200 400 600 800 1000 1200 1400 1600 Meter	N 



Legende FFH-Gebiet

-  bestehendes FFH-Gebiet "Weser bei Bremerhaven"
-  Seit 1.01.2010 bremischer Teil des bestehenden FFH-Gebietes "Unterweser"
-  neuer Teil des FFH-Gebietes (Tidepolder)
-  Landesgrenze

Freie Hansestadt Bremen	
<small>Der Senator für Umwelt, Bau, Verkehr und Europa Referat 31</small>	
FFH - Gebietsvorschlag „Weser bei Bremerhaven“ (DE 2417-370)	
<small>Ort: Bremerhaven</small>	
<small>Maßstab: 1:50.000</small>	<small>Stand: Oktober 2010</small>
	