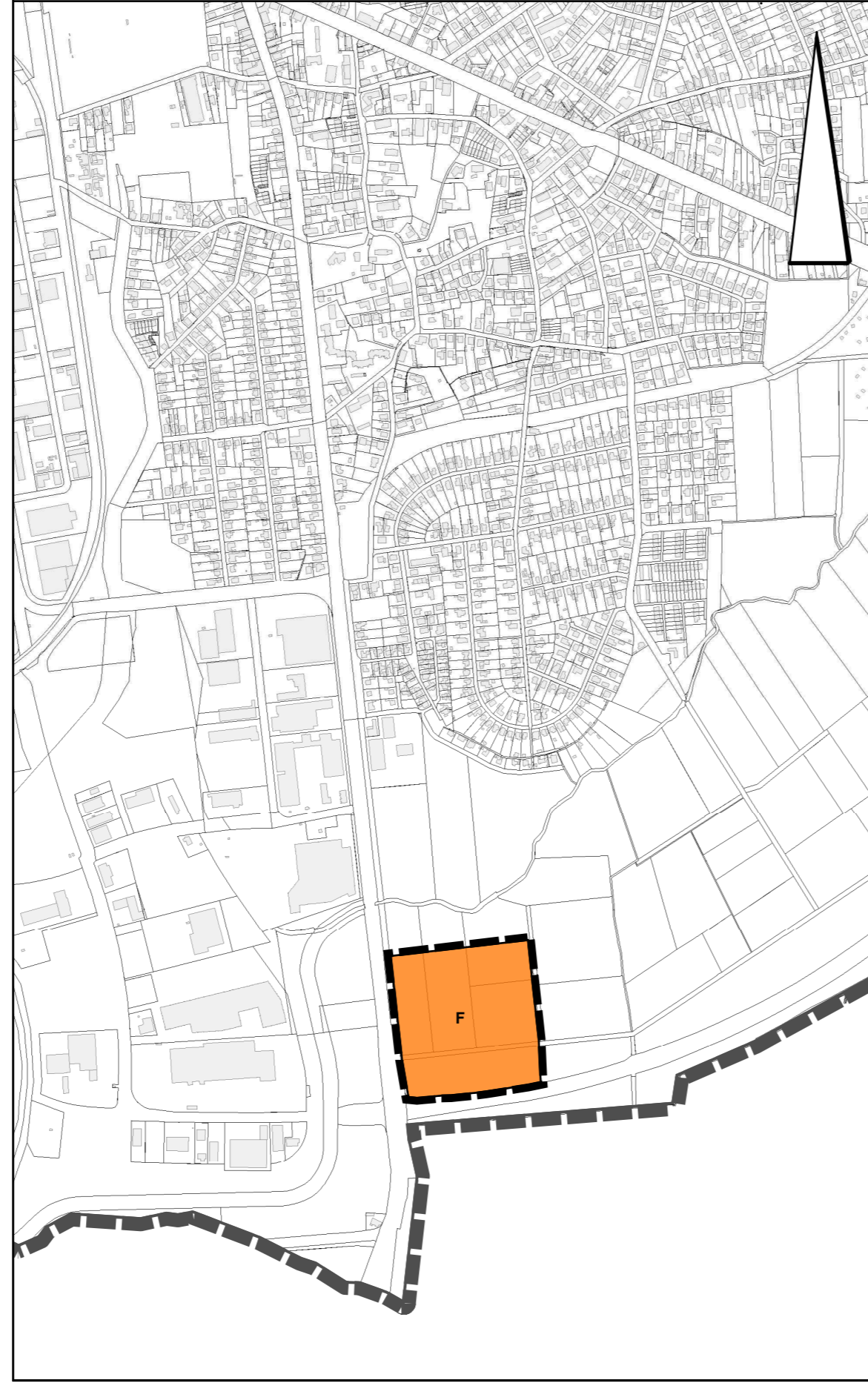


**Ausschnitt Flächennutzungsplan 2006
mit der 2. Änderung vom 19.02.2007 Siedewurt**



13. Flächennutzungsplanänderung



Planzeichnerklärung

Nach der Planzeichenverordnung vom 18.12.1990


 Grenze des Änderungsbereiches

Bauflächen

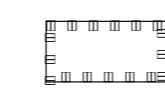
 Sonderbauflächen

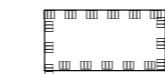
F Fachmarkt

Freiflächen

 Flächen zum Ausgleich

Nachrichtliche Übernahme

 gesetzlich geschützte
Landschaftsbestandteile

 Landschaftsschutzgebiet

**Seestadt
Bremerhaven**



**13. Änderung des
Flächennutzungsplanes 2006**
"Frederikshavner Straße / Weserstraße"
Maßstab 1:10.000

Für die Städtebauliche
Planung
Bremerhaven, den 12.10.2012
Stadtplanungsamt -61-

im Auftrag

gez. Dr. Budelmann

Amtsleiter

Bremerhaven, den 28.05.2013
Magistrat der Stadt Bremerhaven
Stadtbauplanung -VI-

gez. Holm

Stadtrat

Dieser Plan mit Begründung hat
als Entwurf
vom 10.06.2013 bis 09.07.2013
gemäß § 3 Abs.2 BauGB
ausgelegen

Dieser Entwurf wurde gemäß
§§ 2 und 5 BauGB in der
Stadtverordnetenversammlung
am xx.xx.xxxx beschlossen

Bekanntmachung im Amtsblatt
der Freien Hansestadt Bremen
am xx.xx.xxxx Nr xxx Seite xxx

Bremerhaven, den XX.XX.XXXX
Magistrat der Stadt Bremerhaven
Stadtbauplanung -VI-

Stadtrat

Rechtliche Grundlagen

Baugesetz i.d.F.v. 23.10.2007

Raumordnungsgesetz v. 09.12.2006

Baunutzungsverordnung i.d.F.v. 22.04.1993

Planzeichenverordnung v. 18.12.1990

Datum	21.12.2011	05.12.2012	15.05.2013
Bearbeiter	Bre	Bre	Kro